


Semmering Johannesloipe

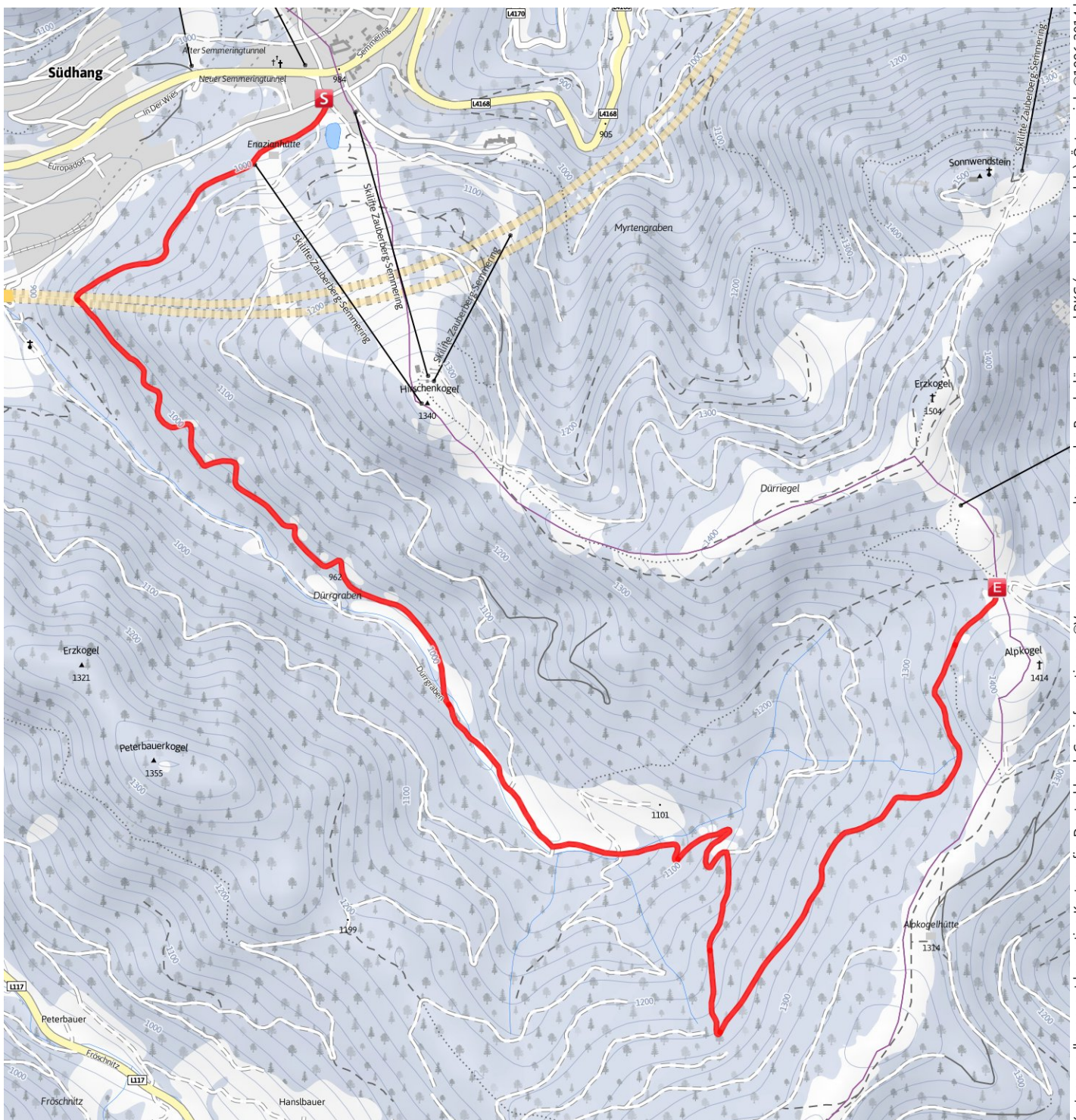


Erlebnis ★ ★ ★ ★ ★
Landschaft ★ ★ ★ ★ ★

Länge 7,8 km
Höhenmeter ▲ 389 m
 ▼ 52 m
Dauer 2:18 h

Schwierigkeit **mittel**
Kondition ★ ★ ★ ★ ★
Technik ★ ★ ★ ★ ★

Empfohlene Jahreszeiten J F M A M J J A S O N D

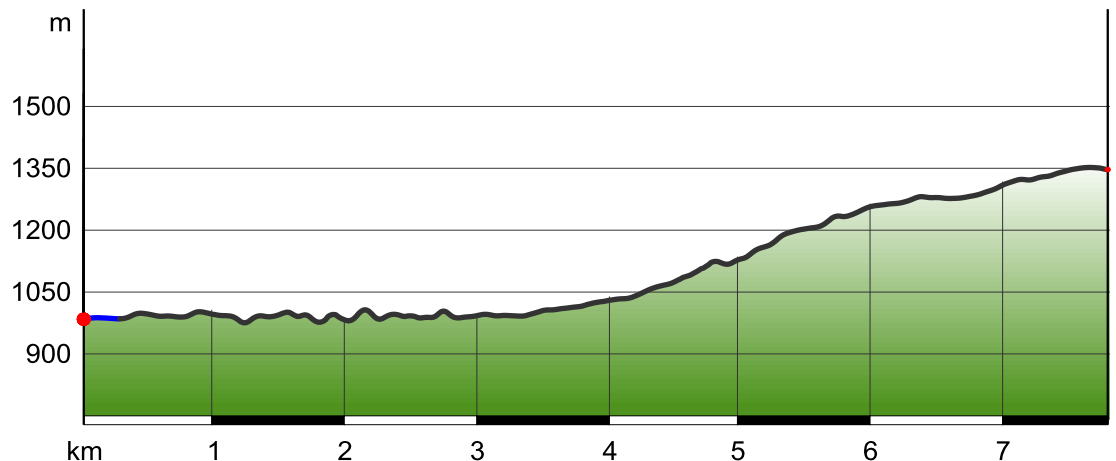


Kartengrundlagen: outdooractive Kartografie; Deutschland: Geoinformationen der Bundesländer und BKG (www.bkg.bund.de), Österreich: ©1996-2014 here. All rights reserved., ©BEV 2012, ©Land Vorarlberg, Italien: ©1994-2014 here. All rights reserved., ©Autonome Provinz Bozen – Südtirol – Abteilung Natur, Landschaft und Raumentwicklung, Schweiz: Geodata ©swisstopo (5704002735)

Semmering Johannesloipe

Wegeart

Asphalt	7.5 km
Schotterweg	0.3 km
Pfad	0.0 km



Beschreibung

Beschreibung

Die Loipe hat ihren Einstieg bei der Talstation des Vierersessellifts "Blauer Blitz" und führt in den Dürrgraben. Bei Kilometer 4 kommen Sie zum Umkehrpunkt. Hier haben sie die Möglichkeit über die Forststraße auf den Alpkogel zu gelangen und dort in das Loipennetz der Wechsellpanoramaloipe einzusteigen. Die Streckenführung bis zum Umkehrpunkt ist durchwegs eben und aus diesem Grund für Jedermann geeignet.

Startpunkt der Tour

Semmering Passhöhe - Sessellift Blauer Blitz

Anfahrt

Mit dem Auto von Wien kommend über die A2 bis zum Knoten Seebenstein. Weiter über die S6 bis zur Ausfahrt Semmering - Maria Schutz. Rechts 3 km der Landesstraße entlang bis auf die Passhöhe Semmering.

Parken

Öffentliche Parkplätze auf der Passhöhe Semmering.

Öffentliche Verkehrsmittel

Mit dem Zug von Wien über Wiener Neustadt am Semmering fahren. Fahrplanauskunft www.oebb.at

Mit dem Zug von Wien über Wiener Neustadt am Semmering fahren. Fahrplanauskunft www.oebb.at

Zielpunkt der Tour

Semmering Passhöhe - Sessellift Blauer Blitz

Eigenschaften

Streckentour

Autor und Quelle

erstellt 16.10.2014

geändert 15.01.2015

Quelle Wiener Alpen in Niederösterreich - Semmering Rax

