

Liechtensteinpanoramaloipe

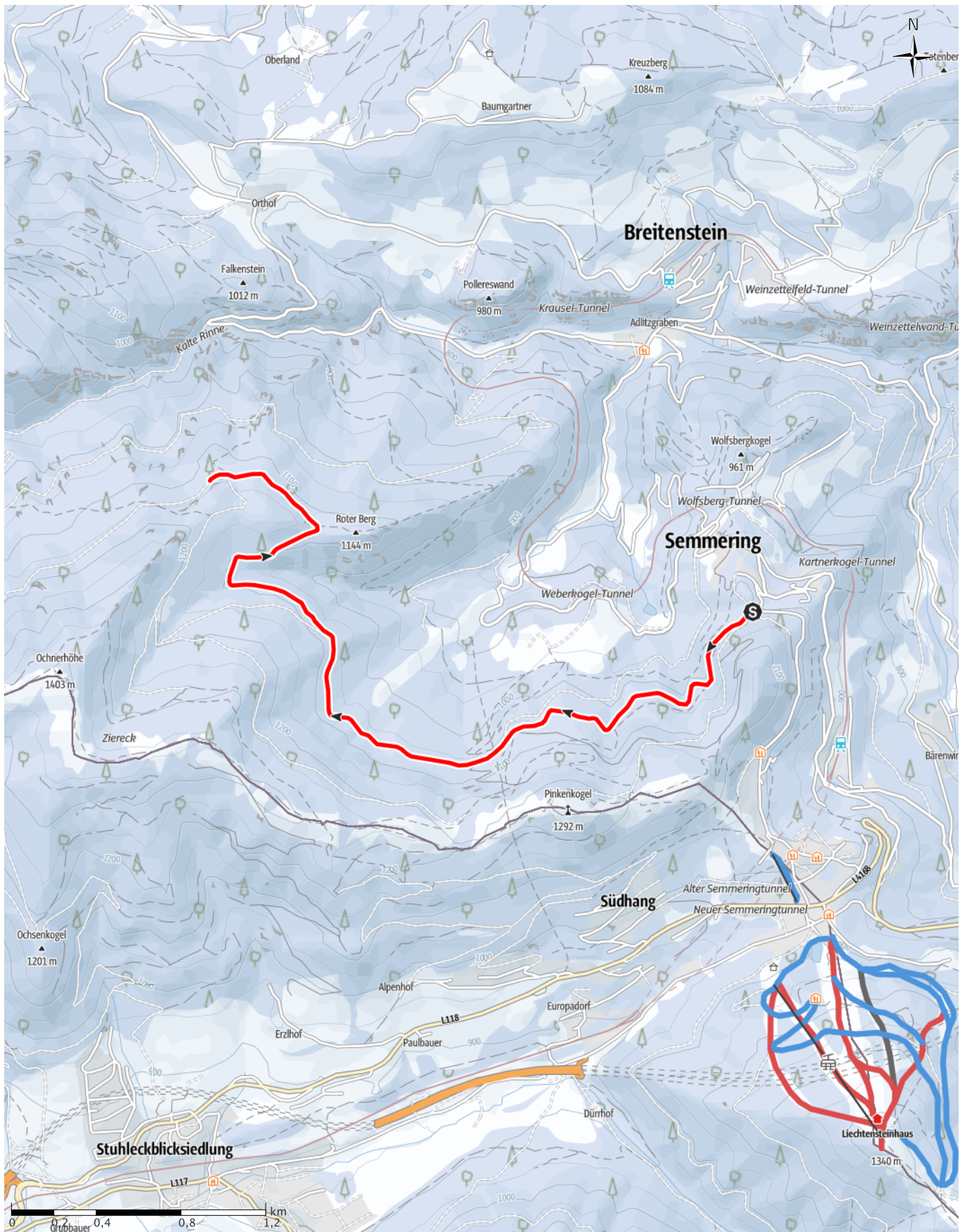
↔ 4,8km

🕒 1:34h

⬆️ 135m

⬆️ 1m

Schwierigkeit -

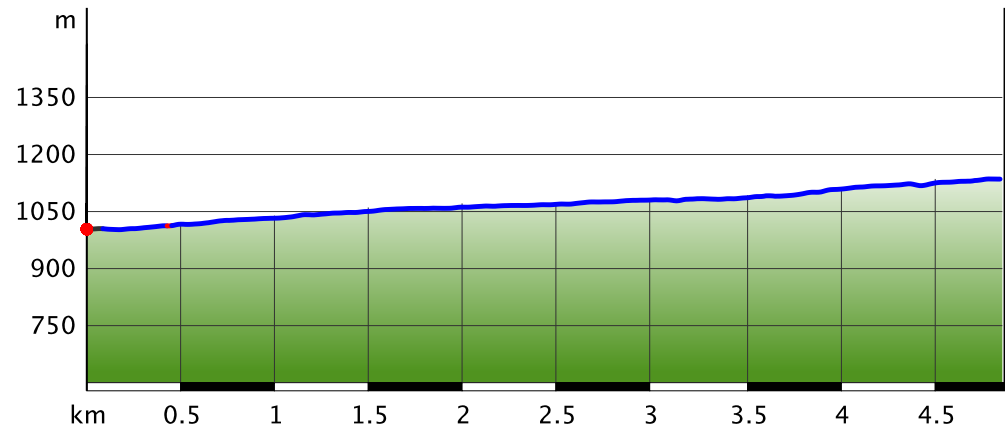


Liechtensteinpanoramaloipe

Wegart

Asphalt	0,1km
Schotterweg	4,7km
Pfad	0km

Höhenprofil



Tourdaten

Langlauf

Strecke ↔ 4,8 km

Dauer 🕒 1:34 h

Aufstieg ⬆️ 135 m

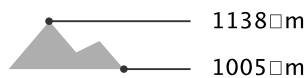
Abstieg ⬇️ 1 m

Schwierigkeit -

Kondition ●●●●●

Technik ●●●●●

Höhenlage



Beste Jahreszeit

JAN | FEB | MÄR
 APR | MAI | JUN
 JUL | AUG | SEP
 OKT | NOV | DEZ

Bewertungen

Autoren

Erlebnis ●●●●●

Landschaft ●●●●●

Weitere Tourdaten



Quelle

Wiener Alpen in Niederösterreich
 - Semmering Rax

<http://www.wieneralpen.at>

Liechtensteinpanoramaloipe

Kurz steil bergauf sind sie an der Einstiegstelle der Liechtensteinpanoramaloipe. Entlang der Liechtensteinstraße laufen Sie vorbei an wunderschönen Aussichtsplätzen Richtung Rax-Schneebergmassiv bis zum Umkehrpunkt nach 7 km.

Sicherheitshinweise

Bitte informieren Sie sich über die Schneelage im Tourismusbüro Semmering 02664 20025.

Ausrüstung

Rusten Sie sich der Jahreszeit entsprechend aus

(Langlaufausrüstung, wetterfeste Kleidung). Nehmen Sie ihr Mobiltelefon. Notruf Bergrettung 140.

Es besteht die Möglichkeit die Langlaufausrüstung bei Sport Puschi 2000 auf der Passhöhe auszuleihen.

Wegbeschreibung

Wegbeschreibung

Reisen Sie ausgehend von der Passhöhe über die Hochstraße an. Vorbei am Hotel Panhans bis zum Panoramahotel Wagner. Ca. 50 m danach finden sie die Trafik Pitzl. Kurz steil bergauf sind sie an der Einstiegstelle der Liechtensteinpanoramaloipe.

Sie laufen nun taleinwärts, oberhalb des Golpfplatzes, vorbei an schönen Aussichtspunkten Richtung Rax und Schneeberg bis zum Umkehrpunkt bei km 7.